

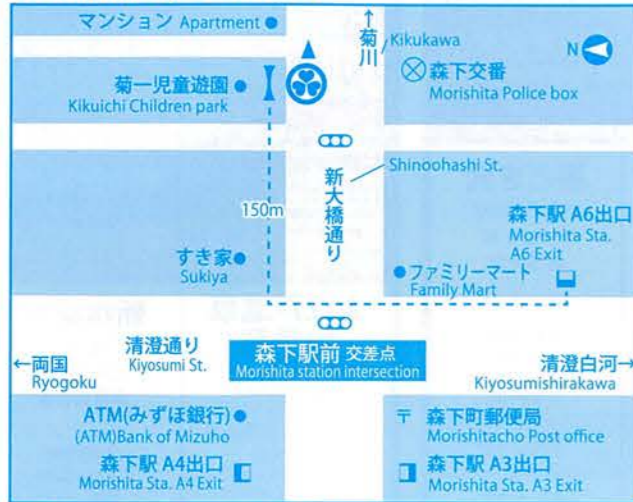
シャトルバス 乗り場のご案内

- ・シャトルバスは略図内の付近に停車します。道路状況により停車位置が前後することがございます。
- ・略図内歩道側の付近でお待ち下さい。(路線バスとは異なりバス停のサインは設置はしていません。)
- ※バスをお待ちいただく際は、近隣の店舗様等へのご迷惑となる行為は、お控えいただきますようお願い申し上げます。

錦糸町・江東 ルート

Kinshicho, Koto Area Route / 錦糸町 / 錦糸町

森下 Morishita / 모리시타 / 森下



- 森下駅A6出口から新大橋通り沿い「菊一児童遊園」前に停車します。
- Please leave A6 exit. Across the road and walk straight about 150 m. The bus will come in front of The Kikuichi Children's Park.
- モリシタA6出口から新大橋通り沿い「菊一児童遊園」前に停車します。
- 从A6出口出来。直走150米。「菊一児童遊園」対面有巴士站。

錦糸町 Kinshicho / 錦糸町 / 錦糸町



- 錦糸町駅南口から左手「西友リビング」側の横断歩道を渡り、四ツ目通りを住吉方面に約150m、三菱東京UFJ銀行隣の昭和シェルスタンド前の安全地帯に停車します。
- Please leave South exit. Across the Keiyō road and walk straight about 150 m. The bus will come in front of The Gas station (Shell).
- 錦糸町駅南口から左手「西友リビング」側の横断歩道を渡り、四ツ目通りを住吉方面に約150m、三菱東京UFJ銀行隣の昭和シェルスタンド前の安全地帯に停車します。
- 从南口出来。往左边走。过十字路口后往吉方面走。过3个马路了有加油站。前面就是巴士站。

住吉 Sumiyoshi / 스미요시 / 住吉



- 住吉駅A4出口を左折し30m直進、四ツ目通りを左折、住吉交番横のビル前付近に停車します。
- Please turn left A4 exit of Sumiyoshi station and go straight about 30m. And then turn left again first intersection. The bus will stop in front of the building next to the Police office.
- 스미요시역 A4 출구에서 왼쪽으로 30m 직진 첫 번째 교차점에서 좌회전. 스미요시 경찰서 빌딩 옆 근처에서 정차합니다。
- 从住吉站A4出口出来。往30米前进。然后往左折。巴士是在住吉警察署出所旁边的建筑前边停车的。

東陽町 Toyochō / 토요초 / 东阳町



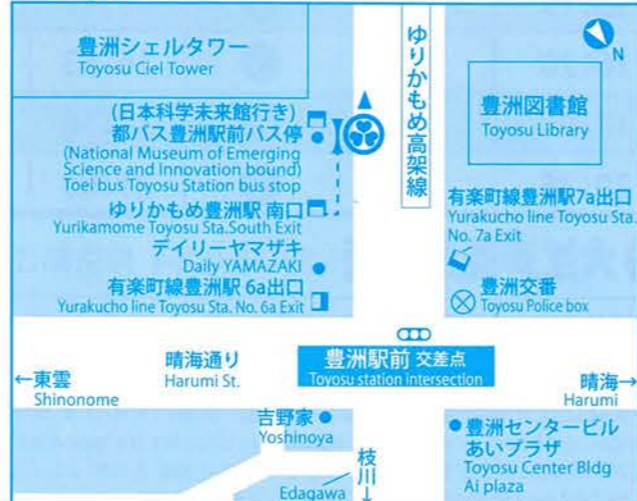
- 東陽町駅2番出口から永代通りを木場方面に進み、「ロレックスビル」前に停車します。
- Please leave No. 2 exit. Across the Yotsume St. and walk straight about 70 m. The bus will come in front of The Rolex Bldg.
- 토요초역2번 출구로 나와 에이타이 통로에서 키바 방면으로 직진 「로렉스빌딩」앞에 정차。
- 从2号出口出来。左边走。过马路了有劳力士专卖店。前面就是巴士站。

門前仲町 Monzennakacho / 몬젠 나카초 / 門前仲町



- 門前仲町駅5番出口からパチンコスターダストへ向かって永代通りを渡り、月島方面へ50mほど進んだ橋下タワー手前の「深川仲町通り商店街事務所」に停車します。
- Please leave No. 5 exit. Across the Eitai St. and walk straight about 50 m. The bus will come in front of The Fukagawanakamachi St. shopping district office.
- 몬젠나카초역5번 출구에서 파칭코스타더스트를 건너 후쿠가와교에서 스미요시 방면으로 약 150m 「소와셔츠스탠드」주유소 앞에 정차。
- 从5号出口出来直走。房屋中介(不動産)附近有巴士站。

豊洲 Toyosu / 토오스 / 丰洲

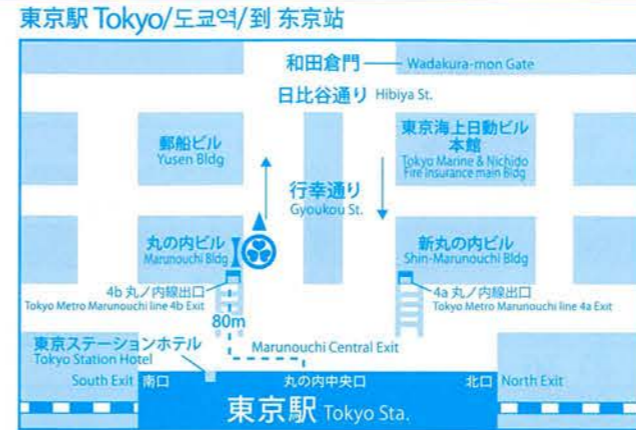


- ゆりかもめ豊洲駅南口階段下の都バス豊洲駅前バス停付近に停車します。
- Please leave South exit of Yurikamo-line or 6a exit for a Subway Yurakucho-line. The bus will come at the bus stop No. 12 for a Toei Bus. There is the bus stop under the stairs.
- 유리かも메선 토오스역 남쪽 출구의 계단 밑 혹은 6a 출구 / @도버스 토오스역 버스정류장에 정차
- 有乐町线6a出口出来。往左边走。都营巴士12号车站附近巴士站。

The shuttle bus Loading zone map.

- バス停車位置 Position of bus coming. 버스 정차 위치 巴士停車位置
- 地上への出口 Exit to ground. 지하철의 출구 地上出口
- m--- 点線区間距離 Distance. 구간거리 点线是区间距离

東京駅ルート Tokyo Sta./도쿄역/到 东京站



- 東京駅丸の内中央口より左へ進み、東京ステーションホテル前の横断歩道を行幸通り方面へ渡ります。丸の内線出口(4b)付近の行幸通り沿い、丸の内ビル玄関前付近に停車します。(東京駅より約80M)
- Please leave from The Marunouchi Central Exit of Tokyo Station. Across the St. in front of Tokyo Station Hotel. Go along 80m with Gyokoku St. The bus will arrive at nearby No. 4b exit.
- 도쿄역 마루노우치중앙출구에서 왼쪽으로 직진 도쿄스테이션호텔앞에서 교쿠쿠우 거리방면으로 횡단보도를 건너니다. 마루노우치선출구(4b)부근의 교쿠쿠우거리를 따라, 마루노우치 건물앞 부근에서 정차합니다。(도쿄역에서 약 80미터)
- 从东京站丸之内中央口出去往左拐。过东京站大酒店对面的马路。巴士会到4b出口附近。沿着行幸通。丸之内大厦对面。

勝どき Kachidoki / 카치도키 / 胜味



- 勝どき駅A2b出口を出て後(交差点とは反対側)の月島方面に約50m進み、月島橋手前の安全地帯に停車します。
- Please leave A2b exit and you turn back and walk straight about 50 m. The bus will come in front of Tsukishima bridge, on kiyosumi St.
- 카치도키역A2b출구를 나온 뒤, 출구 반대방향으로 통솔치고츠키시마방면으로 약 50미터 직진, 츠키시마 다리앞에 정차。
- 从A2出口出来往后面走。过马路。不到月岛桥的地方有巴士站。

新宿駅 Shinjuku Sta./신주쿠역/到 新宿站



- JR新宿駅南口より甲州街道を都庁方面にすすみ、西新宿交差点(信号4つ目)を右に曲がります(角にドールコーヒー)。信号一つ目の議事堂南交差点を新宿NSビル側に渡り、郵便ポストの10M先にバスが停車します。バス停の反対側に新宿ワシントンホテル(1Fパチンコ屋)があります。
- Please leave from South exit of Shinjuku Sta. Turn right and go along with Koshu Highway. Turn right at the fourth signal. (There is Doutor coffee shop at corner) Across first signal to NS Bldg. The bus will arrive at 10m far from post box in front of NS Bldg.
- JR신주쿠 남쪽출구에서 도쿄 도청방면으로 직진(약7번정도)。네번째 신호거리에서 오른쪽으로 돌니다。(감도통이여 도로 커브가 있습니다) 첫번째 교차점에서 신주쿠 NS빌딩쪽으로 건너니다。우체국에서 왼쪽으로 가면 약10M 떨어진 곳에 정차。버스정류장 반대편에는 신주쿠 워싱턴호텔(1F 파칭코)이 있습니다。
- 从新宿站南口出去。到都厅方向。沿着甲州街道走。第四个红绿灯往右拐。

東京テレポート駅 Tokyo Teleport Sta./도쿄 텔레포트역/到 东京电讯站



- 東京テレポート駅前広場改修工事期間中、⑧大江戸温泉物語バス乗降位置が移設されます。乗降位置は「現地案内版」にてご確認ください。(平成31年7月末完成予定)
- No.8 bus stop heading Oeodo Onsen Monogatari will move to other place during under construction for the station square. Please check the signbord for bus stop where can get on or off. (Construction will be completed in the end of July 2019)
- 도쿄 텔레포트 앞 광장 개수공사기간 중 ⑧오에도온센모노가타리 버스 승하차 위치가 변경됩니다. 승하차 위치는 「현지 안내판」을 확인해 주십시오。(2019년 7월 말 완성 예정)
- 東京電訊港站正在改修工程中。8号往大温泉巴士乘车位置会改变。乘车位置在「現地案内版」上有指南。(2019年7月 结束预定)

品川駅 Shinagawa Sta./시나가와역/到 品川站



- 品川駅港南口の左手階段より地上へ降り、旧海岸通り方面へ約50m進みます。次に1つ目の交差点を左へ曲がり(角にローソン)、ココヨビル(ココヨホール)を右手に見ながら約300m直進します。つきあたりのT字路(角にソニー本社ビル)を右に曲がり、街路樹2本目の右のベンチ付近にバスが停車します。(バス停表示「ガードレール」に赤字で表示)
- Please leave from Konan exit, on the left side there will be a flower store, pass the store and go down the stairs and turn right. First intersection turn left and walk straight about 300m. At the end of this street, The bus will come to the bus stop No. ① near by Sony Bldg.
- 시나가와역 港南출구를 나오면 왼쪽에 꽃집이 있습니다. 계단을 내리면 뒤, 오른쪽으로 직진. 첫번째 교차점에서 왼쪽으로 약 300미터 정도 직진. 소니빌딩 앞 버스정류장 1번 벤치 앞 옆에 버스가 정차합니다。
- 从港南口出来。左边花店走过去。下楼梯玩右拐。到第一个路口。往左拐。(旁边有罗森便利店)直走300米。索尼大厦的街角的一号车站。